

# Příloha

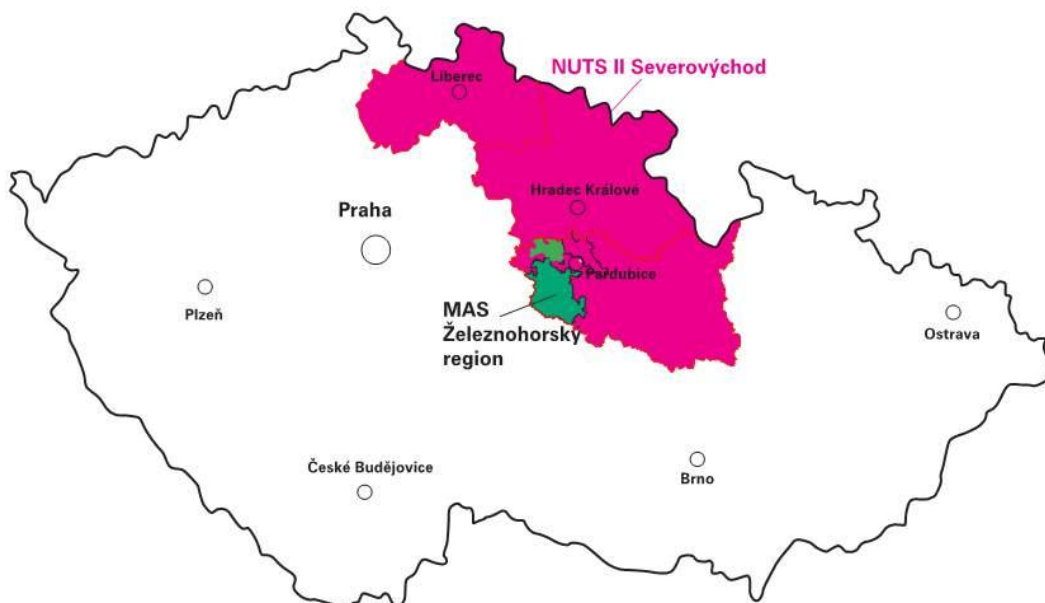
## Mapa území a seznam obcí

**MAS Železnohorský region, z. s.**

Schváleno nejvyšším orgánem dne 10. 11. 2015

# 1. Mapa území MAS

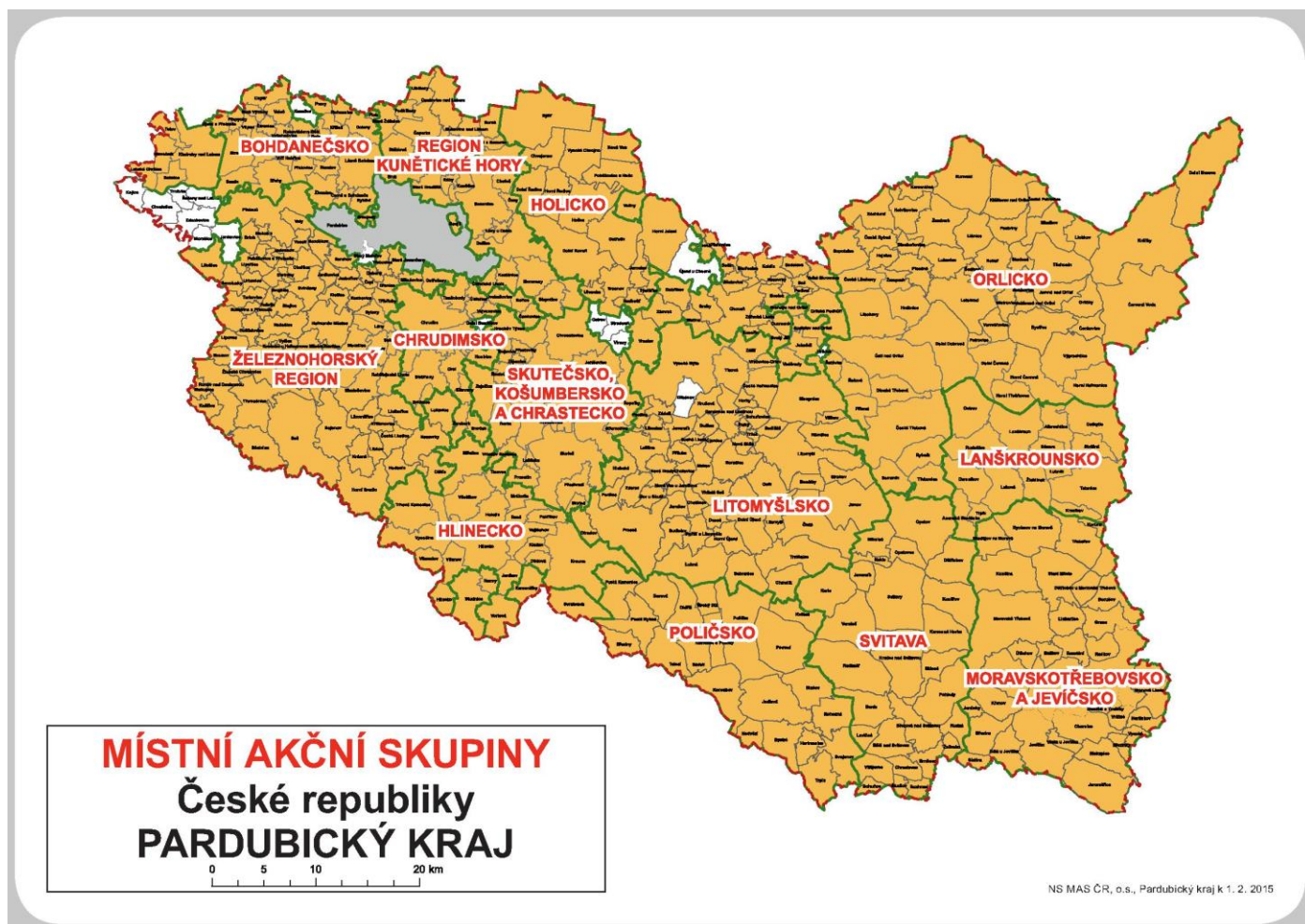
## 1.1. Vazba MAS ŽR a NUTS II



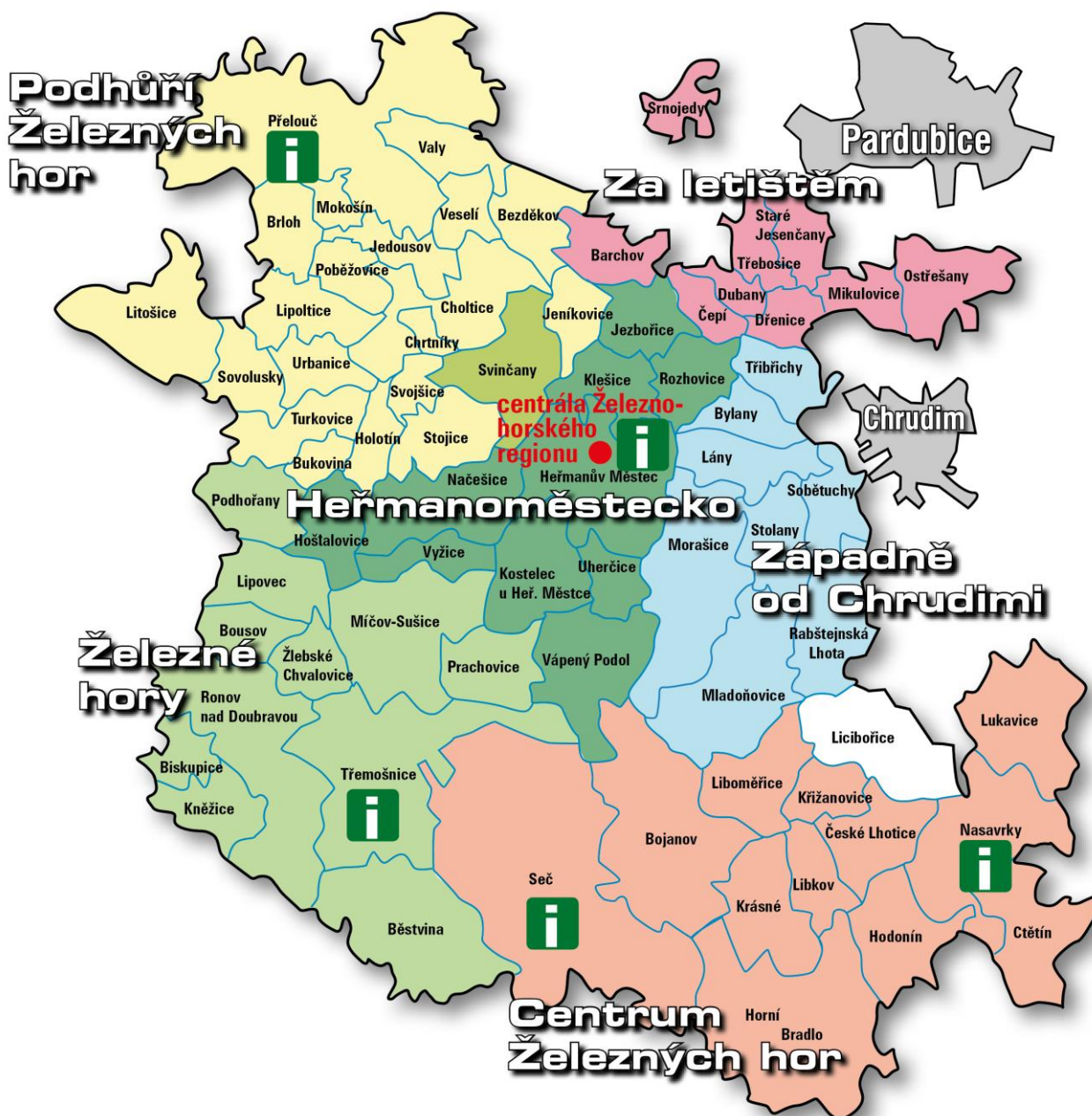
## 1.2. Vazba MAS ŽR a NUTS III



## 1.3. Mapa MAS Pardubického kraje



## 1.4. Území MAS ŽR



## 2. Seznam obcí

V současné době se území MAS rozkládá na území 6 svazku obcí (Heřmanoměstecko, Centrum Železných hor, Podhůří Železných hor, Za Letištěm, Západně od Chrudimi a Železné hory) a 1 obce Licibořice - území má celkem 72 obcí:

- 1) Barchov,
- 2) Běstvína,
- 3) Bezděkov,
- 4) Biskupice,
- 5) Bojanov,
- 6) Bousov,
- 7) Brloh,
- 8) Bukovina u Přelouče,
- 9) Bylany,
- 10) Ctětín,
- 11) Čepí,
- 12) České Lhotice,
- 13) Dřenice,
- 14) Dubany,
- 15) Heřmanův Městec,
- 16) Krásné
- 17) Křižanovice
- 18) Lány
- 19) Libkov
- 20) Licibořice
- 21) Liboměřice
- 22) Lipoltice
- 23) Lipovec,
- 24) Lukavice
- 25) Míčov-Sušice
- 26) Mikulovice
- 27) Mladoňovice
- 28) Mokošín
- 29) Morašice,
- 30) Načešice
- 31) Nasavrky,
- 32) Ostřešany,
- 33) Poběžovice u Přelouče
- 34) Podhořany u Ronova
- 35) Prachovice,
- 36) Přelouč
- 37) Rabštejnská Lhota



- 38) Ronov nad Doubravou,
- 39) Rozhovice,
- 40) Seč,
- 41) Sobětuchy,
- 42) Sovolusky,
- 43) Staré Jesenčany
- 44) Stojice,
- 45) Stolany,
- 46) Svinčany,
- 47) Svojšice,
- 48) Třebosice,
- 49) Třemošnice,
- 50) Třibřichy,
- 51) Turkovice,
- 52) Úherčice,
- 53) Urbanice,
- 54) Valy,
- 55) Vápenný Podol,
- 56) Veselí,
- 57) Vyžice
- 58) Žlebské Chvalovice
- 59) Hodonín,
- 60) Holotín,
- 61) Horní Bradlo,
- 62) Hošťalovice,
- 63) Choltice,
- 64) Chrtníky,
- 65) Jedousov,
- 66) Jeníkovice,
- 67) Jezbořice,
- 68) Klešice,
- 69) Kněžice,
- 70) Kostelec u Heřmanova Městec,
- 71) Litošice
- 72) Srnojedy