

Srdečně vítajte v ARBERLANDU



*SERVUS.dahoam

Příroda



Naturpark Bayerischer Wald

Nationalpark Bayerischer Wald
(nejstarší národní park v
Německu)

18 vrcholů vysokých přes 1000
m.n.m.

Nejvyšší hora:
Javor - Großer Arber 1456m

Pěší turistika



2500 km značených tras

Východní Bavorsko:

Wanderweg Goldsteig – 660 km

Průvodce se 61 Top-trasami
v ARBERLANDu a
20 trasami v Čechách

Horská kola / E-Bike



1300 km značených horských cest

Bayerischer Wald:
Trans Bayerwald – 700 km

Mountainbike-průvodce se 44 trasami



Rodinná dovolená



Dovolená na statku

Speciální průvodci

Prázdninový program pro děti

Dětské areály v lyžařských střediscích

Zima



600 km lyžařských stop
4 lyžařské areály
Sáňkování
Sněžnice



Cestování pro všechny – bezbarierové přístupy ARBERLAND



13 certifikovaných turistických
cílů

6 certifikovaných průvodců

Sklářství



Manufaktury

Sklářské prodejny

Velké sklárny

Regionální potraviny



Speciální prodejna – chuťovky z regionu

Jedna ze sítě prodejen „100 Genussorte Bayern“

Turistická zařízení - OK Bayerischer Wald



Hohenzollern
Lyžařský stadion



Biathlon



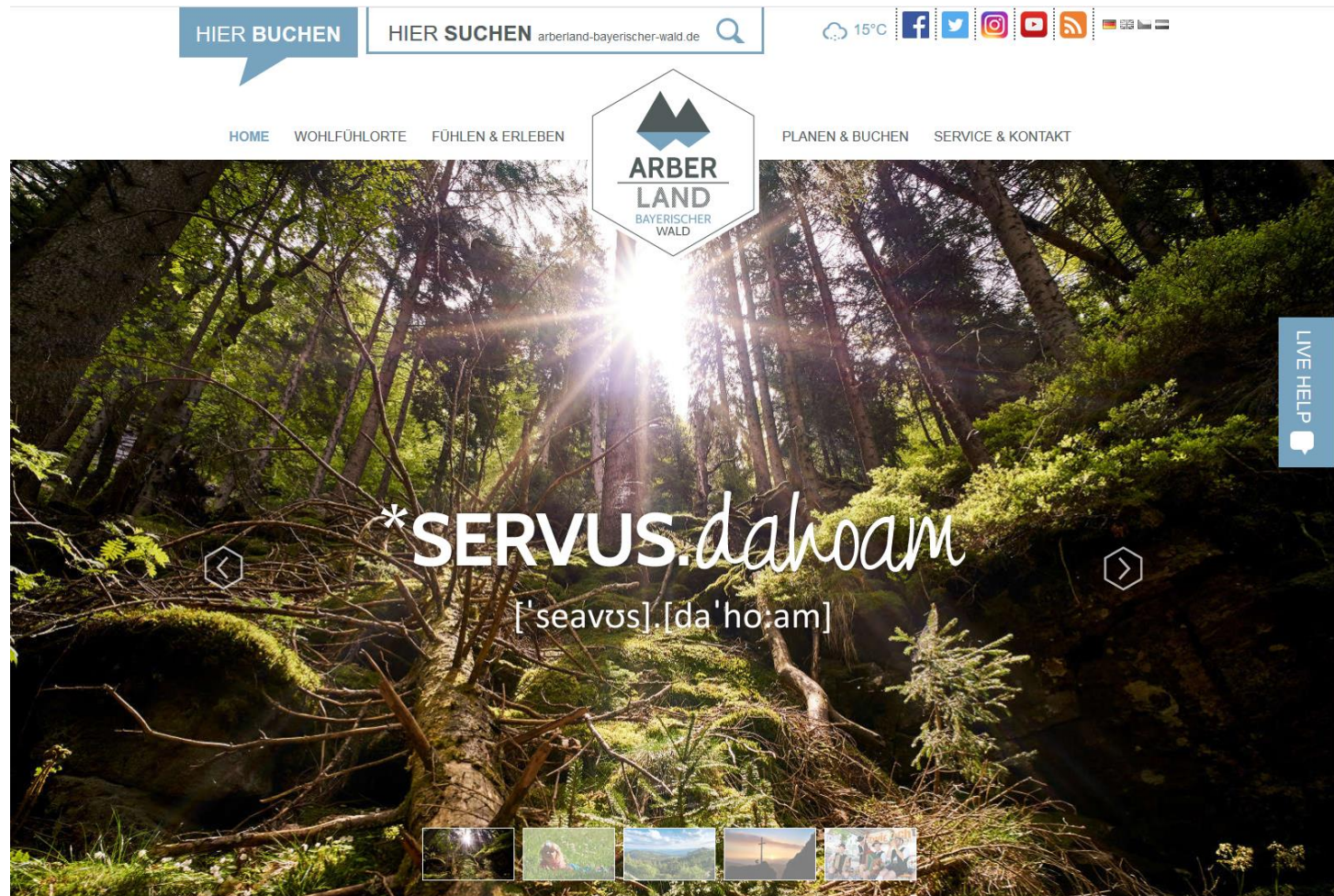
Letní-
biathlon



Trailrun

Kross

Marketing



Homepages:



ARBERLAND
(www.arberland.de)

S dalšími odkazy


turistika

horská kola

Marketing



Veletrhy



Publikování v tisku

REGIONEN & ZELLE | BAYERISCHER WALD

Energiequelle im wilden Herzen Europas

ARBERLAND

Im ARBERLAND im Herzen des Bayerischen Waldes Kraft tanken in der Natur.

Im Zentrum des Bayerischen Waldes und angrenzend an Tschechien liegt das ARBERLAND. Ihren Namen verdankt die Region dem „Großen Arber“ (1456 m), der bei Wanderern zu den beliebtesten deutschen Bergen zählt. Dabei ist er nur einer von sage und schreibe 18 Gipfeln über 1000 Meter. So wird das ARBERLAND auch „Land der 18 Tausender“ genannt. Wer von einem der „Hochpunkte“ über die Landschaft blickt, wird den Dichter Adalbert Stifter sicher zustimmen, der das bayern-böhmisches Waldgebiet einst so beschrieb: „Waldwege steht hinter Waldwege, bis eine die letzte ist und den Himmel schneidet.“ Diese unallegierten Waldwege sind einer der Gründe dafür, dass im ARBERLAND tatsächlich ein solches Umweltbild aufkommt. Weltberühmte Gerstliche wie das Pilsener des Wassers, das Sprüher der Fagel oder der mal sanft, mal kräftige Odenwald erfüllen die Ohren. Ruhe kühlt an und made Körper werden mit neuer Energie gefüllt.

Wichtigste Kombination: beflückende Natur und moderner Service
So ist es einwärts die beflückende Natur, die den Reiz des ARBERLANDS ausmacht, andererseits der Umweltschutz der diese Natur lebendig erhält. In puncto Service hat das

Info über Aussicht vom Großen Arber auf das bayern-böhmisches Waldgebiet
Geschichte, Natur, Höhepunkte
Schichten - Bestreife
Hörse im Waldweg
Gewalt, Natur, Höhepunkte

ARBERLAND einiges zu bieten. Für Wanderer gibt es unter www.arberland.de/wandern ein eigenes Info-Portal, mit Tour-Tipps zum gratis downloaden. Übernachtungsgäste erhalten das Gäste-Umweltbuch (GUT), mit dem sie den regionalen ÖPNV kostenlos nutzen können und mit Bus oder Bahn zu den Startpunkten der Wandervogel gehen. Neben bei insgesamt rund 2.400 km markierten Wandervogel - darunter der „Goldsteig“, ein Top Trail of Germany - die Welt der nächsten Tour nicht ganz einfach sein dürfte, aber wir hatten die zwei Vorschläge für Sie. (sk)

INFO: www.arberland.bayerischerwald.de

64 WANDERERZEITUNG Frühling 2018

TOURENTIPP

Schachtenbach-Runde auf historischen Glasmacherpfaden

Rundwanderung • Gesamtlänge: 14,8 km • Gehzeit: ca. 5:50 Std.
Höhenmeter: ▲ 103 m ▼ 20 m • Schwierigkeit: ●●●●

Vom Langjüdenstein in Ziesel führt die Tour auf Waldwegen nach Schachtenbach und zum Weiser „Acker“, ein früher Glasmacher der Böhmerwald-Gebirgsregion. Der geht es nicht weiter zum Kartausgang und vorbei am „Schächelweg“ und dem „Zwillingweg“ bis zur Hohen, dem höchsten Punkt dieses. Nach einer die Tour beginnt zum historischen Glasmacher im Neuschwäbeler Krieger. In der Nähe der „Zwillingen Kriegerweg“ gelangt man auf den Hohenstein mit seinen Panoramablick. Bei guter Sicht bis in die Alpen, der Rückweg die Hohenstein über Rubensstein zurück zum Ausgangspunkt nach Ziesel.

TIPP DES AUTORS
Die Fortsetzung am Schachtenbach eignet sich als Picknickplatz und erweist an die ehemalige Glasmacher-Schichten, die durch ihr „Zwilling“ weiterleben.

ERLEBNISPROFIL
Naturkundliche Kessel, Hochenergie mit Hohenstein und dem hoch-heraus im Sommer.

„Glasener Heimat“ bis zum Gipfel des Hohenstein.

INFO Touristisches Service Center ARBERLAND
Amgerstr. 4-8, 94209 Regen
Tel. (09921) 9605-0, Fax (09921) 9605-101
www.arberland-regio.de
www.arberland.de/wandern

START/ZIEL
Friedrich-Hofenpark (Arber)/Langjüdenstein in Ziesel

AM/ABREISE
PKW: Mit dem Auto bis zum Wanderstartpunkt
Parken: Hofenpark (Arber) / Langjüdenstein
Parken: Hofenpark (Arber) / Langjüdenstein
ÖPNV: Entfernung zum Bahnhof ca. 10
Daher Minuten Fußabstand zum Ausgangspunkt
oder Parkplatz Arber
Bahn: Das Tipp mit ÖPNV
Eisenbahn: Schichten

MARKIERUNG
Rosa (Bunweg)

© Hans-Normann/Wald

TOURENTIPP

Von Viechtach zum Hollensteinsee

Rundwanderung • Gesamtlänge: 17,7 km • Gehzeit: ca. 5:40 Std.
Höhenmeter: ▲ 207 m ▼ 21 m • Schwierigkeit: ●●●●

Stark und zentral der Tour befinden sich in der Nähe des Wanderstartplatz P1 in der Viechtach, wo man sich die Route entlang der Bahn 1 auf Weiser- und Waldwegen über Regen, malte, Pils und Odenwald zum Hollensteinsee mit Hohenstein, nach einer Stärkung überquert man die Staumauer und wandert am Fisch-Schwäbeler See nach „Bayerisch Kanada“ weiter nach Rammstein, Saalhof über Prater zur Wacht. Hier öffnet sich ein herrlicher Rundblick auf die Bayerischen Alpen und das Staatsgebiet des Großen Arber, einem bayernweit einzigartigen Beispiel.

ERLEBNISPROFIL
Waldenergie mit Möglichkeit zur Staumauer

„Blick zum Odenwald“ (Hoh)

START/ZIEL
Wanderstartplatz P1 in der Viechtach, 94209 Viechtach

AM/ABREISE
PKW: Mit dem Auto bis zum Wanderstartplatz
Parken: Wanderstartplatz Viechtach, Viechtach
ÖPNV: Entfernung zum Bahnhof ca. 11 Gehminuten

TIPP DES AUTORS
Im Sommer bietet das Restaurant Café Stadler eine tolle Terrasse am See.

INFO Touristisches Service Center ARBERLAND
Amgerstr. 4-8, 94209 Regen
Tel. (09921) 9605-0, Fax (09921) 9605-101
www.arberland-regio.de
www.arberland.de/wandern

MARKIERUNG
Rosa (Bunweg)

© Hans-Normann/Wald

ANZEIGE

AUF GLASTOUR UM DEN ARBER

Quarzsand, Kalk, Soda und Pottasche – mehr steckt nicht in gutem Glas. Und da der Bayerische Wald außerdem genug Holz besitzt, um die Schneeböden in Gang zu halten, entstanden hier die ersten Hütten schon im 14. Jahrhundert. Die Geschichte des Glases erleben Wanderer am schönsten auf dem 99 Kilometer langen Gläsernen Steig, der in sechs Tagen durch den Bayerischen Wald führt. An Tag drei und vier durchquert er das ARBERLAND rund um den Großen Arber (1456 m). Die dritte Etappe zieht von Bayerisch Eisenstein in die Glasstadt Zwickel – vorbei am ehemaligen Glasmacherstandort Schachenbach, über die weiten Moorflächen des Reinschlaggebiets Keesau und auf den Hohensteinberg mit seinem Panoramablick auf die Bayerwaldgipfel.

Die nächste Etappe führt nach Lindberg und Frauenau, dem »Gläsernen Herzen« der Region. Bei einem Besuch in der Glasbläser-Eiche, der Glasmanufaktur von Puschinger und dem Glasmuseum in Frauenau wird klar, dass es eine Menge handwerklicher Geschick braucht, um Glas herzustellen – und dass im ARBERLAND Glas auch heute noch gebläht wird.

Kontakt und weitere Informationen: ARBERLAND Bayerischer Wald, Tel. 99921/9605-0, arberland.de, tourismus@arberland-regio.de

Die »Glassee-See« ist ein 77 Meter langer Gläserner See in Frauenau.

EXTRATIPP
Wer will, kann in den Thad-Waldgebirgsseen seine eigene Glas-Kugel blasen, natürlich unter Anleitung glasregion-arberland.de




ENERGIEQUELLE ARBERLAND

»Waldwege steht hinter Waldwege, bis eine die letzte ist und den Himmel schneidet« – kaum schöner als Adalbert Stifter hätte man das bayern-böhmisches Waldmeer beschreiben können. Im ARBERLAND erleben Sie Urlaub in und mit der Natur: Traumhaft sind die Sonnenuntergänge auf den Schachten, Spaziergänge durch den Nationalpark und Panoramablicke von den Bayerwald-Gipfeln.

KONTAKT
Touristisches Service Center
ARBERLAND Bayerischer Wald
Amtsgerichtstraße 6-8
94209 Regen
Tel. (09921) 9605-0
tourismus@arberland-regio.de
www.arberland-bayerischerwald.de

Presstripy



Vzájemné návštěvy – odborné exkurze



Vzájemné návštěvy – odborné exkurze



Vzájemné návštěvy - odborné exkurze




Vzájemné návštěvy – odborné exkurze



I. Prezentace v informačních centrech

- **prezentace propagačních materiálů** v centru **ArberLand REGio GmbH** na adrese Amtsgerichtstr. 6 – 8, 94209 Regen a jejich **distribuce** na území zemského okresu Regen (ArberLand Bavorský les)
- **prezentace v obchůdku pro gurmány společnosti ArberLand REGio GmbH** na adrese Info-Zentrum 1, 94227 Zwiesel – Německo
- **prezentace filmu** v bavorském regionálním centru na adrese Info-Zentrum 1, 94227 Zwiesel – Německo



- **prezentace propagačních materiálů** a jednotlivých turistických subjektů v Informačním centru Bavorsko - Čechy
- v Plzni **nově** na adrese Náměstí Republiky 131 a v Informačním centru Bavorsko – Čechy v Českých Budějovicích na adrese Karla IV. 416/14.



- Odběratel dodává své vlastní informační prospekty, logistiku přebírá ARBERLAND REGIO GmbH.
- Propagační materiály a prospekty možno dodávat, resp. zasílat na adresy našich Informačních center Bavorsko - Čechy:
- náměstí Republiky 131, 301 00 Plzeň
- Karla IV. 416/14, 370 01 České Budějovice

II. Prezentace na veletrzích

Prezentace na veletrzích cestovního ruchu v zahraničí s přímou účastí společnosti ARBERLAND REGIO GmbH

Termíny veletrhů 2019:

Sudetoněmecké dny v Regensburgu	10.8. – 18.8. 2019
Ostbayernschau Straubing	2.10. – 6.10.2019
Niederbayernschau Landshut	

Další prezentace na 2-3 větších regionálních akcích



III. Prezentace on-line - 365 dní v roce

- On-line prezentace na našich internetových stránkách www.bavorsko-cechy.eu a www.arberland-bayerischer-wald.de zahrnuje základní informace o Vás a přímý odkaz na Vaše webové stránky.



Karlovarský kraj

Karlovarský kraj patří v nejzápadnější části České republiky na hranici s Německem. Co do velikosti patří k největším českým krajům, do 10 procent zvlášť a zvláštním statusem patří území v širém regionálním a turistickém vyhledávání.

Prostředí Karlovarského kraje souvisí dohromady s lázeňstvím. Na jeho území se nachází nejen naše největší lázeň Karlovy Vary, ale i další významná lázeňská města - Mariánské Lázně, Františkovy Lázně, Lázně Kynžvart a Železná.

Na území Karlovarského kraje najdeme navíc řadu významných architektonických památek. V širém regionálním profilu jsou lázeňské a rekreační střediska Mariánské Lázně, lázeňské střediska v Františkových Lázních, Mariánských Lázních, Horní Lázeň, klášter v Teplé, jediné lázeňské lázeň v ČR - Řečtův Chrást a mnoho dalších.

Králové přilákají Králových hor a zvláštní krajinná území. Bavorský les, v širém regionálním vyhledávání patří k nejkrásnějším a málokdy vyhledávaným. Časné přírodní rezervace a zvláštní území chráněná přírodou.

- LANOVÁ DRÁHA ARBER BERGHAHN
- ARBERLAND V BAVORSKÉM LESE
- BAD BRUNNACH – ROTTAL THURM
- BAD FÖRSTEN
- BAVENSBUCK
- LANDPARK DOSSINGEN
- SKANZEN VE FRIESTERAU
- MOODHUS GANHAMMER
- MĚSTO OSTROV
- WALD PRAHA



IV. Aktivní spolupráce se zástupci dolnobavorských médií

- Pravidelné rozesílání tiskových zpráv poskytnutých odběratelem na dolnobavorská média a uveřejňování informací v tzv. Gästezeitung provozovaných společností ARBERLAND REGio GmbH a zaměřených na turistický region ArberLand.
- Tato nabídka nezahrnuje překlad. Překladatelské služby musejí být dojednány extra.



Freizeitweg vom 30.10.2014 www.arberland.de

ArberLand

Termin des Tages
Freizeitweg vom 30.10.2014
Freizeitweg vom 30.10.2014
Freizeitweg vom 30.10.2014

Wichtig
Am 10.11.2014 findet im Museum im ARBERLAND
das 100. Jubiläum der Gründung des
ArberLand statt.

Wissen
ArberLand
Freizeitweg vom 30.10.2014

**Vortrag von Hans Riederer im Niederbayrischen
Landwirtschaftsmuseum in Regen**


**"Da Tod gibt's zum Leben" - Hans Riederer, in Volkswahl- und
Brauführerreisen bestens bekannt, wird Sie am 31.10.2014 ab 19:00 Uhr im
Niederbayrischen Landwirtschaftsmuseum in Regen mit bestimmten
Gedanken zu zum Teil vergessenen Brauchern um Sterben und den Tod, aber
auch mit lustigen Redensarten und Anekdoten zum Nachdenken, aber auch
ganz stark zum Lachen bringen.**

Zwischen durch genießen Sie passende Gänge und Musi, vorgelesen von den "Luzerischen".

Eintritt: 8,00 €. Das Veranstaltungsteam hält Leckerbissen und Getränke vor, nach und mitbringt für
Sie bereit. Genießen Sie alle drei Dinge, die Sie zum Leben so brauchen.


V. Presentace v časopisech Stadtanzeiger a Waldgeist

- Tato nabídka zahrnuje:
 - zveřejnění článku (1x A4) v časopise Stadtanzeiger a Urlaub&Freizeit Magazin a jeho překlad
 - Prosíme, neprodleně po uzavření smlouvy nás informujte o tématu tohoto PR-článku.
 - zveřejnění 5 kulturních událostí v rubrice „WALDKalender“ v časopisu Waldgeist

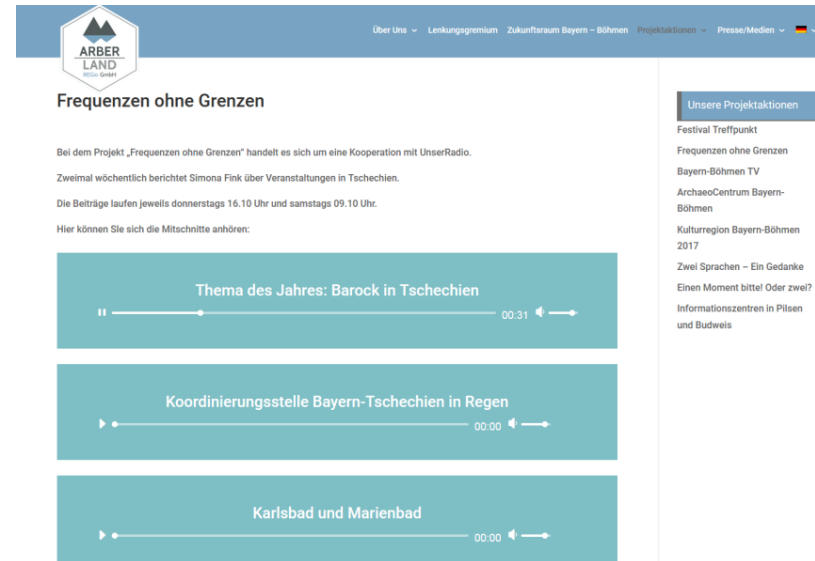


VI. Vysílání v dolnobavorském radiu Unser Radio

- Tato nabídka zahrnuje odvysílání reportáží v radiu Unser Radio v rámci našeho pořadu o České republice **Frequenzen ohne Grenzen / Frekvence bez hranic**



The screenshot shows the top navigation bar with the ARBER LAND logo and menu items: 'Über Uns', 'Lenkungsremium', 'Zukunftsraum Bayern - Böhmen', 'Projektaktionen', and 'Presse/Medien'. Below the navigation, the heading 'Das Projekt im Radio' is followed by a sub-heading: 'Folgende Beiträge wurden im Radio über das Projekt „Sekretariat für grenzüberschreitendes Netzwerkmanagement im Themenbereich Kultur und Tourismus“ gesendet:'. A large teal button contains the text 'Interview Simona Fink bei UnserRadio' and a '00:00' timer. Below the button is a photograph of Simona Fink, a woman with blonde hair, wearing a light blue shirt, sitting in a radio studio with a microphone and a blue 'UNSER RADIO' sign.



The screenshot shows the top navigation bar with the ARBER LAND logo and menu items: 'Über Uns', 'Lenkungsremium', 'Zukunftsraum Bayern - Böhmen', 'Projektaktionen', and 'Presse/Medien'. Below the navigation, the heading 'Frequenzen ohne Grenzen' is followed by a sub-heading: 'Bei dem Projekt „Frequenzen ohne Grenzen“ handelt es sich um eine Kooperation mit UnserRadio. Zweimal wöchentlich berichtet Simona Fink über Veranstaltungen in Tschechien. Die Beiträge laufen jeweils donnerstags 16.10 Uhr und samstags 09.10 Uhr. Hier können Sie sich die Mitschnitte anhören:'. Three teal buttons with white text and '00:00' or '00:31' timers are stacked vertically: 'Thema des Jahres: Barock in Tschechien', 'Koordinierungsstelle Bayern-Tschechien in Regen', and 'Karlsbad und Marienbad'. On the right side, there is a sidebar titled 'Unsere Projektaktionen' with a list of items: 'Festival Treffpunkt', 'Frequenzen ohne Grenzen', 'Bayern-Böhmen TV', 'ArchaeoCentrum Bayern-Böhmen', 'Kulturregion Bayern-Böhmen 2017', 'Zwei Sprachen – Ein Gedanke', 'Einem Moment bitte! Oder zwei?', and 'Informationszentren in Pilsen und Budweis'.

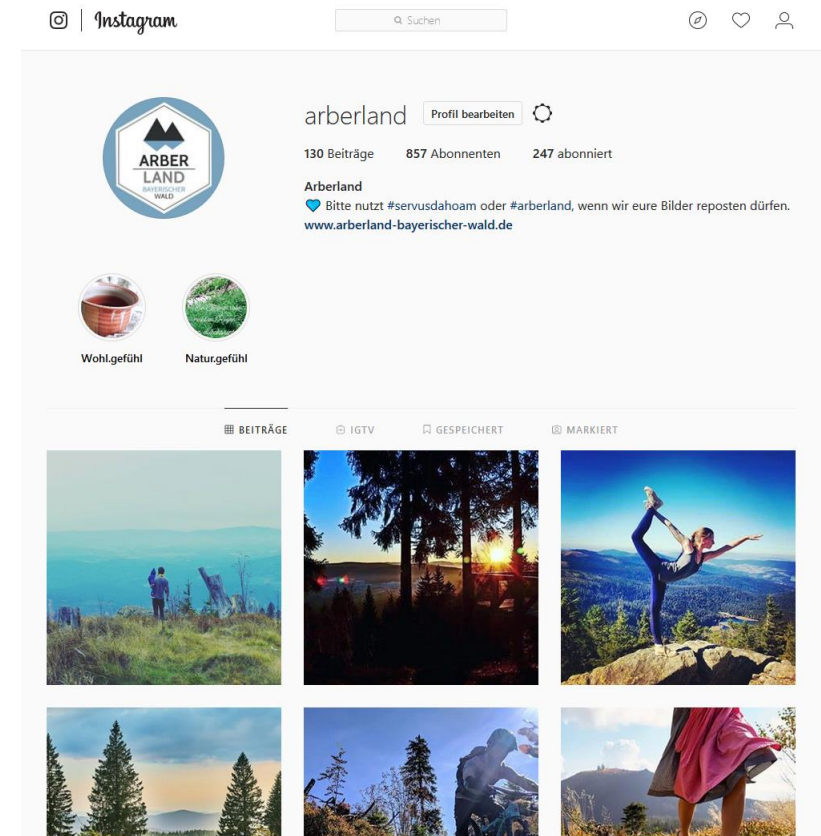
.... a mnoho dalšího....

Facebook



The image shows the Facebook profile page for ArberLand. The profile picture is a logo with a mountain and the text 'ARBER LAND BAYERISCHER WALD'. The cover photo is a landscape with a sunset and the text '*SERVUS.dahoam' and its phonetic transcription ['seavʊs].[da'ho:am]. The page includes a navigation menu on the left with options like 'Startseite', 'Bewertungen', 'Fotos', 'Videos', 'Beiträge', 'Veranstaltungen', 'Info', 'Community', and 'Seiteninfos & Werbung'. The main content area shows a post creation interface and a post titled 'Reisebüro in Regen (Stadt)' with a photo of a forest.

Instagram



The image shows the Instagram profile page for arberland. The profile picture is the same logo as on Facebook. The bio includes the text 'Arberland' and a request to use the hashtags #servusdahoam or #arberland. The page shows a grid of 9 posts, including photos of a person on a rock, a sunset, and a person on a bicycle.

Kontakt



regionální infocentrum
náměstí Republiky 131/17
301 00 Plzeň

☎ 377 195 680
✉ ric@plzensky-kraj.cz

📘 Regionální infocentrum
Plzeňského kraje
a Bavorska

🕒 **OTEVÍRACÍ DOBA:**
pondělí – pátek: 8:30 – 17:00
sobota: 10:00 – 16:00

Plzeňský kraj
Horní Falc
Dolní Bavorsko